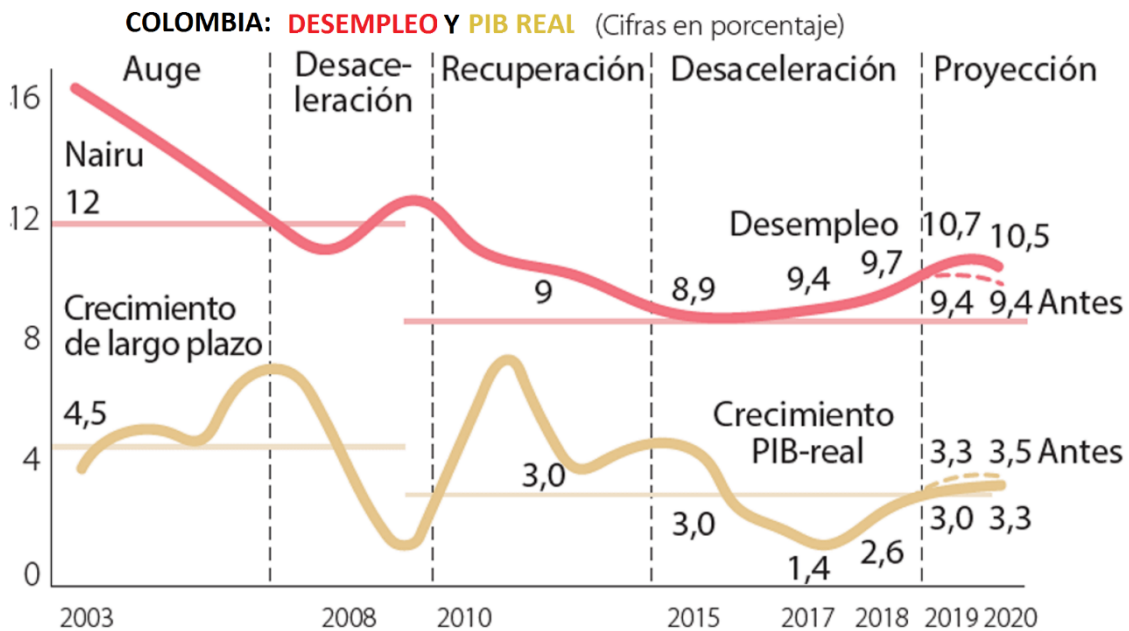


Crecimiento con deuda social



CRECIMIENTO PIB-REAL Y DESEMPLEO DE LARGO PLAZO

Fuente: Cálculos Anif con base en Dane. Gráfico: LR-LM

Por Gonzalo Duque Escobar*

Si para la década que concluye en 2020, la tendencia del desempleo y del crecimiento del PIB en Colombia estaban en el 9% y 3% en su orden, el balance del 2019 en un año marcado por una inflación del 3,8%, muestra un repunte del desempleo alcanzando el 10% y una recuperación económica con un crecimiento sobre el 3%. Todo esto en un ambiente interno de paros y protestas que cerraron el año, y en un escenario con factores externos adversos como las tensiones comerciales Este-Oeste, una desaceleración de la economía y una tendencia de precios estables con ligero sesgo a la baja del petróleo.

Sabiendo que la corrupción persiste, las finanzas públicas no están en un nivel satisfactorio y el sector externo es deficitario, no resulta fácil calificar el crecimiento en Colombia superando la cuantía del 3% prevista para el planeta en 2019, y sobre todo el 0,6% estimado para Latinoamérica y el Caribe, sabiendo que el incremento del PIB no parece ser suficiente para lo que se espera, máxime si la Ley de Crecimiento cuestionada por su carácter regresivo, también llega a desfinanciar al Estado con grave perjuicio para el gasto social como lo sostienen algunos analistas económicos.

¿Qué hacer entonces en 2020 para la cerrar la década y proyectarnos si los sectores que han crecido en el país: minería en general, carbón y petróleo, y servicios financieros, no pueden tener mayor impacto en la creación de empleo? entonces, para que el crecimiento económico se vea reflejado en la tasa de empleo, ahora más que nunca Colombia deberá enfocar las políticas de producción, ampliando desarrollando las capacidades y oportunidades para la población, principalmente por la vía del emprendimiento y de la innovación empresarial.

Adicionalmente, para prevenir una caída de la demanda interna y un déficit fiscal, al ver que la tendencia no ha sido buena para el empleo y las exportaciones, si se desea expandir la economía manteniendo la inflación bajo control y una situación fiscal manejable, el país también tendrá que dinamizar la producción industrial y el comercio interno, impulsando sectores intensivos en empleo productivo, tales como construcción, infraestructura rural y urbana, turismo, agricultura e industrias manufactureras.

El gran desafío entonces, es resolver los problemas del empleo y la desigualdad que siguen alimentando la desesperanza, y en particular las profundas brechas regionales en materia social que aún existen, así reconozcamos las importantes mejoras en desarrollo humano del país, no sólo por la reducción de la pobreza que en lo corrido del siglo cae del 49% al 28% y de la pobreza monetaria que en la década pasa del 40,3% al 27%, sino también por los logros en cobertura tanto en la educación primaria que ha pasado del 65% al 92% en los pasados 30 años, como en el sistema de salud que ha crecido del 57% al 95% en los últimos 20.

En consecuencia, los grandes desafíos para el futuro que se avecina serán, tanto en los medios ciudadanos como urbanos, son: para el sector urbano donde habita el 80,7% de la población colombiana, en primer lugar abatir una informalidad que supera de lejos el 40%, y en cuyo top cinco de dicha problemática laboral están, 1- el comercio, hoteles y restaurantes; 2- los servicios comunales, sociales y personales; 3- la industria manufacturera; 4- el transporte, almacenamiento y comunicaciones; y 5- construcción; y en segundo lugar, disminuir la inequidad, resolviendo la mala planificación y uso conflictivo del suelo, el enorme grado de dispersión y fragmentación socio-espacial, y la mala distribución de la infraestructura social y productiva.

Y para el campo colombiano una reforma agraria profunda, para poder cumplir con la Ley de Desarrollo Rural (2012) cuyos pilares son promover el acceso a la tierra, proteger al campesino y garantizar la seguridad alimentaria; implementar el Sistema Nacional de Innovación Agropecuaria SNIA (2017) que la complementa, y cerrar brechas elevando el nivel de vida del campesino al mediante el acceso a educación, salud y bienestar social. Sin ello no se podrá saldar la gran deuda social de inequidad en la distribución de la tierra, ni llevar la paz a las regiones agobiadas por la violencia, priorizando acciones en territorios de comunidades indígenas, afrodescendientes y campesinas.

* Profesor Universidad Nacional de Colombia y Miembro de la SMP de Manizales <http://godues.webs.com> Imagen: Colombia: crecimiento real y desempleo a largo plazo. Fuente: Anif.

...

ENLACES U.N.:

<p><i>A pesar de convulsión en la región, Colombia promete crecimiento.</i></p> <p><i>Acuerdo Climático: avance necesario pero insuficiente.</i></p> <p><i>Aerocafé, la Ciudad Región y el Paisaje Cultural Cafetero.</i></p> <p><i>Agricultura, campesinos y alimentos (1980-2010)</i></p> <p><i>Agricultura sostenible y reconversión productiva.</i></p> <p><i>Agua como bien público.</i></p> <p><i>Agua para un mundo sostenible: datos y cifras.</i></p> <p><i>Aire urbano contaminado... ¿qué hacer?</i></p> <p><i>Amazonia colombiana: Imaginarios y realidades.</i></p>	<p><i>El fenómeno de El Niño y su posible impacto en Colombia.</i></p> <p><i>El Ferrocarril Cafetero por el Norte del Tolima.</i></p> <p><i>El futuro de la ciudad.</i></p> <p><i>El inestable clima y la crisis del agua.</i></p> <p><i>El largo plazo: ¿Cómo será el cambio en el orden económico mundial para 2050?</i></p> <p><i>El modelo de ocupación urbano – territorial de Manizales.</i></p> <p><i>El Paisaje Cultural Cafetero.</i></p> <p><i>El Paisaje Cultural Cafetero: ¿sujeto de derechos?</i></p> <p><i>El regreso del tren a la Ecorregión Cafetera.</i></p> <p><i>El Río Cauca en el desarrollo de la región.</i></p> <p><i>El Río Grande, su ecosistema y la hidrovía.</i></p>	<p><i>Migrantes venezolanos.</i></p> <p><i>Módulo para la Maestría Medio Ambiente y Desarrollo.</i></p> <p><i>Movilidad y modelo urbano.</i></p> <p><i>Muelle de Tribugá.</i></p> <p><i>Neira: entre la ruralidad y la ciudad región.</i></p> <p><i>NO DEJAR A NADIE ATRÁS (WWDR 2019).</i></p> <p><i>Nuestras aguas subterráneas.</i></p> <p><i>Nuestro frágil patrimonio hídrico.</i></p> <p><i>ONG: desarrollo sostenible, gestión del riesgo y calentamiento global.</i></p> <p><i>Opciones de Caldas en medio ambiente, cultura y territorio.</i></p> <p><i>Oportunidades en la economía del conocimiento.</i></p>
--	---	---

<p>Amenaza para la Reserva de Río Blanco en Manizales.</p> <p>América Latina: ¿crecimiento sustentable?</p> <p>América Latina y el Caribe es la región con la mayor desigualdad en la distribución de la tierra.</p> <p>Anotaciones para un crecimiento previsorio y con desarrollo.</p> <p>«Año agrídulce para la caficultura»: gerente de la FNC.</p> <p>Aportes a la economía de la empresa.</p> <p>Apostillas al PND 2018-2022 de Colombia.</p> <p>Aproximación a un modelo de gestión humana que agregue valor a la empresa colombiana.</p> <p>Árboles, poblaciones y ecosistemas.</p> <p>Arroyo Bruno, entre la muerte negra y la vida wayuu.</p> <p>Así se repartirán las cargas de la nueva reforma tributaria.</p> <p>Aspectos Urbanos del Eje Cafetero.</p> <p>Asuntos estratégicos para el territorio.</p> <p>Atlas de Riesgo de Colombia: revelando los desastres latentes.</p> <p>Biodiversidad colombiana: números para tener en cuenta.</p> <p>Bioturismo y ruralidad en la Ecorregión Cafetera.</p> <p>Bosques, Cumbre del Clima y ENSO.</p> <p>Café y Ciudad Región.</p> <p>Caldas en la biorregión cafetera.</p> <p>Calentamiento global en Colombia.</p> <p>Cambio climático y gestión ambiental en Caldas.</p> <p>Cambio climático y pasivos ambientales del modelo urbano.</p> <p>Cambio climático y seguridad alimentaria y nutricional América Latina y el Caribe.</p> <p>Cambio climático y sustentabilidad del territorio.</p> <p>Centro-Sur de Caldas: ¿un Área Metropolitana?</p> <p>China: logros y desafíos del PCCh.</p> <p>Chinchiná, de frontera a puente integrador.</p> <p>Chinchiná Siglo XXI.</p> <p>Ciencia, saberes, empleo y ruralidad, en el PND 2010-2014.</p> <p>Ciencia, Tecnología, Desarrollo y PIB en Colombia.</p> <p>Ciencia, tecnología y ruralidad en el POT de Caldas.</p> <p>Ciencia y tecnología en la sociedad del conocimiento.</p> <p>Ciencias naturales y CTS.</p> <p>Cincuenta años de economía de la cultura.</p> <p>Ciudad productiva o ciudad rentista.</p> <p>Clima andino y problemática ambiental.</p>	<p>El territorio caldense: ¿un constructo cultural?</p> <p>El territorio como sujeto en el contexto del Magdalena Centro.</p> <p>El territorio del río Grande de la Magdalena.</p> <p>Elementos de economía para el constructor.</p> <p>Elementos para la construcción de una visión estructurada de Caldas.</p> <p>Enhorabuena, una rectora para la U.N.</p> <p>Escenarios de cambio climático 2011-2100 para Colombia y el Eje Cafetero.</p> <p>Espacio y territorio.</p> <p>Estimación hidrológica bajo escenarios de cambio climático en Colombia.</p> <p>Estudio nacional del agua.</p> <p>Ética y empresa: ¿Son compatibles la ética y la gestión empresarial en el contexto de la economía de mercado?</p> <p>Evaluación de la calidad de agua de ríos de Colombia usando parámetros físico químicos y biológicos.</p> <p>Expansión cañera en el Valle del Cauca y resistencias comunitarias (Colombia).</p> <p>Ferrocarriles e Hidrovía, claves para la multimodalidad.</p> <p>Ferrocarriles, integración y progreso para Colombia.</p> <p>FMI recortó proyección de PIB de Colombia para 2020; espera más inflación.</p> <p>Fundamentos de economía y transportes.</p> <p>Gestión ambiental, del patrimonio natural en Colombia.</p> <p>Gestión del riesgo natural y el caso de Colombia.</p> <p>Gestión del riesgo por sismos, volcanes y laderas.</p> <p>Gestión empresarial en Colombia: un aporte desde la administración.</p> <p>Globalización, apertura económica y relaciones industriales en América Latina.</p> <p>Gobernanza forestal para la ecorregión andina.</p> <p>Guerra o Paz, y disfunciones socio-ambientales en Colombia.</p> <p>Hacia la gobernanza del agua.</p> <p>¿Hacia una recesión económica?</p> <p>Hidro-Ituango, una lectura a la crisis.</p> <p>Huella hídrica en Colombia.</p> <p>Impuestos a la tierra.</p> <p>Índices e indicadores de desarrollo humano 2018.</p> <p>Informe sobre Desarrollo Humano 2019: panorama general.</p> <p>Información para la gestión de riesgo de desastres. Estudio de caso de cinco países.</p> <p>Informe de Economía Colombiana Primer Semestre de 2019.</p>	<p>Oro de Marmato: miseria o desarrollo.</p> <p>Otra vez El Niño: ¿cómo adaptamos?</p> <p>Pacífico biogeográfico y geoestratégico.</p> <p>Paisaje Cultural Cafetero PCC: qué nos hace diferentes.</p> <p>Paisaje y Región en la Tierra del Café.</p> <p>¿Para dónde va el Magdalena?</p> <p>Paramos vitales para la Ecorregión Cafetera.</p> <p>Participación de la sociedad civil en el Ordenamiento Territorial.</p> <p>Patrimonio hídrico: carencias en la abundancia.</p> <p>PCC y Cultura en el territorio caldense.</p> <p>PDP-MC: una década "magdaleneando".</p> <p>Peajes sí, pero no así y menos ahí.</p> <p>Pese al crecimiento, Colombia sigue siendo uno de los países más inequitativos.</p> <p>PETRÓLEO Y DESARROLLO.</p> <p>Plan de Manejo de la Cuenca Magdalena-Cauca Autónoma. Cormagdalena.</p> <p>Plan Distrital de Gestión de Riesgos y Cambio Climático: Bogotá 2015- 2050.</p> <p>Planes de seguridad del agua: fundamentos y perspectivas en Colombia.</p> <p>Planificación del ordenamiento productivo y social de la propiedad.</p> <p>Plataformas Logísticas y Transporte Intermodal.</p> <p>Plusvalía urbana para viabilizar el POT de Manizales.</p> <p>Población, vida y desarrollo: Evidencias e interrogantes en los albores del siglo XXI.</p> <p>Pobreza multidimensional.</p> <p>Política Nacional para la Gestión Integral del Recurso Hídrico.</p> <p>POMCA de la cuenca del río Campoalegre.</p> <p>POMCA de la cuenca del río Guarínó.</p> <p>Por un territorio verde y funcionalmente integrado.</p> <p>Por una mirada abierta de la ciudad: tensiones entre lo local y lo global.</p> <p>¿Por qué el Aeropuerto del Café?</p> <p>Posicionamiento de la Gobernanza Forestal en Colombia.</p> <p>Presencia de HAP en agua y sedimentos del río Cauca colombiano durante episodios de fuertes lluvias e implicaciones para la evaluación de riesgos.</p> <p>Preservación Ambiental e Hídrica y PCC de Colombia.</p> <p>Procesos de Control y Vigilancia Forestal en Colombia.</p> <p>Proyección del crecimiento en Colombia.</p> <p>¿Qué hacer con la vía al Llano?</p> <p>Relaciones ONG y Estado en Desarrollo Sostenible.</p> <p>Reflexiones sobre el POT de Manizales.</p>
--	---	---

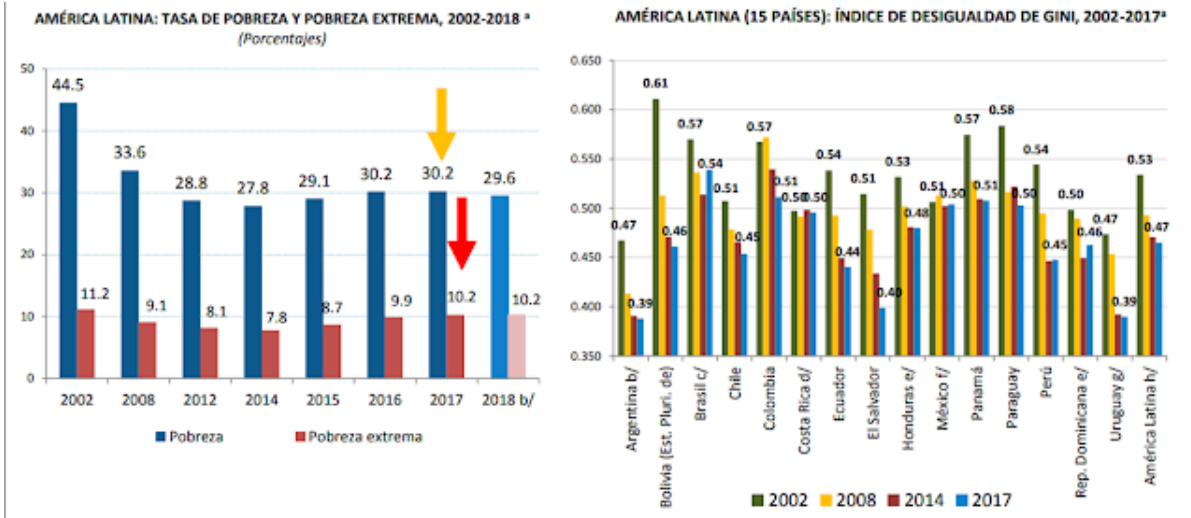
<p><i>¿Cómo educar y para cuál sociedad?</i> <i>Colombia anfibia.</i> <i>COLOMBIA: ¿Cuánto crecerá la economía en el 2020?</i> <i>Colombia geoestratégica.</i> <i>Colombia mira a la Cuenca del Pacífico.</i> <i>Colombia: ¿muere el país rural?</i> <i>Colombia: por el regreso del tren andino y la multimodalidad.</i> <i>Colombia: riesgos geodinámicos y hábitat.</i> <i>Concentración del ingreso y tributación.</i> <i>Concentración económica y Estado.</i> <i>Conflicto, mercado y condonación. Breve historia de paro y conflictos cafeteros en los 90.</i> <i>Conflicto socioambiental en la reserva de río blanco.</i> <i>Corredor Bimodal Cafetero: ficha técnica.</i> <i>¿Crecimiento volátil con empleo vulnerable?</i> <i>Crisis ambiental en Colombia.</i> <i>CTS, Economía y Territorio.</i> <i>¿Cuál es el mejor sistema de transporte para Colombia?</i> <i>Cultura y Turismo en Caldas.</i> <i>De la economía marrón a la naranja.</i> <i>De la monoexportación a la diversificación: los retos del país.</i> <i>De la tienda al hipermercado.</i> <i>De la sustitución de importaciones a la apertura económica: la difícil consolidación industrial.</i> <i>Degradación del hábitat y gestión ambiental.</i> <i>Derechos individuales y colectivos a la tierra: mujeres e indígenas bajo el neoliberalismo.</i> <i>Desarrollo económico y social en el siglo XX: población e indicadores sociales.</i> <i>Desarrollo minero-energético de Caldas.</i> <i>Desarrollo portuario del Pacífico: Caso Tribugá.</i> <i>Desarrollo sostenido en la prospectiva de la problemática ambiental.</i> <i>Desarrollo urbano y huella ecológica.</i> <i>Desarrollo y revoluciones tecnológicas.</i> <i>Desarrollo y ruralidad en la región cafetalera.</i> <i>Desempleo en Colombia y ajustes estructurales.</i> <i>Determinantes de la pobreza en Colombia.</i> <i>Deuda histórica con el Pacífico Colombiano.</i> <i>Diálogo de saberes y oportunidades de región.</i> <i>Diálogos con el territorio y gestión de riesgos.</i> <i>Dos plataformas logísticas para la ecorregión.</i> <i>2019: economía, expectativas y demandas sociales.</i> <i>2020, ¿economía alternativa?</i></p>	<p><i>Informe de las Naciones Unidas sobre el Desarrollo de los Recursos Hídricos 2019.</i> <i>Informe nacional de calidad del agua para consumo humano INCA 2017.</i> <i>Informe sobre Desarrollo Humano 2016.</i> <i>Infraestructura estratégica para la conectividad de Caldas.</i> <i>Intento por redescubrir la dimensión social y económica del ecosistema cafetero.</i> <i>Introducción a la teoría económica.</i> <i>Inventario nacional y departamental de Gases Efecto Invernadero – Colombia.</i> <i>La Agenda 2030 y los Objetivos de Desarrollo Sostenible: una oportunidad para América Latina y el Caribe.</i> <i>La catástrofe del Eje Cafetero en un país sin memoria.</i> <i>La difícil consolidación de un Estado de Bienestar.</i> <i>La economía azul en la esfera de la producción.</i> <i>La encrucijada ambiental de Manizales.</i> <i>La Gestión del Riesgo.</i> <i>La guerra por la coca que no deja en paz al Bajo Cauca.</i> <i>La invención de futuros urbanos: estrategias de competitividad económica y sostenibilidad ambiental en las cuatro ciudades principales de Colombia.</i> <i>La Ley de Crecimiento Económico.</i> <i>La minería sin control: un enfoque desde la vulneración de los Derechos Humanos.</i> <i>La modernización inconclusa.</i> <i>La paz y la protección ambiental en Colombia: Propuestas para un desarrollo rural sostenible.</i> <i>La roca y las mareas: ensayos sobre economía y ecología.</i> <i>La SMP de Manizales 107 años en la construcción del territorio.</i> <i>La Tasa Repo Real en Colombia.</i> <i>La trama de la vida: bases ecológicas del pensamiento ambiental.</i> <i>La UE frente al desafío del siglo XXI.</i> <i>La U.N. en Manizales construyendo Ciudad y Región.</i> <i>La vivienda social y sus determinantes.</i> <i>Las cuentas del agua.</i> <i>Las demandas sociales y la tributación.</i> <i>Las nuevas rutas de la seda y el viraje geopolítico.</i> <i>Las transformaciones agrícolas en la década de los noventa.</i> <i>Latinoamérica en crisis.</i> <i>Latinoamérica frente a la era Trump.</i> <i>Latinoamérica: su trayectoria política pendular.</i></p>	<p><i>Reporte del FMI sobre Colombia: ¿todo bien... todo bien...?</i> <i>Responsabilidad Social Organizacional, Estado Colombiano y Post-acuerdo.</i> <i>Retos Ambientales en el Eje Cafetero.</i> <i>Retos de Colombia frente a la gestión del riesgo de desastre natural.</i> <i>Retos del crecimiento en el Eje Cafetero.</i> <i>Retrospectiva de la Constitución Política.</i> <i>Retrospectiva histórica de la minería en Marmato.</i> <i>Revolución urbana, desafío para el Eje Cafetero.</i> <i>Rieles para el empleo cafetero.</i> <i>Riesgo en zonas de montaña por laderas inestables y amenaza volcánica.</i> <i>Riesgo para el agua en la ecorregión cafetera.</i> <i>Riesgo sísmico: los terremotos.</i> <i>Río Blanco, cuna de vida...</i> <i>Río Cauca: la geografía económica de su área de influencia.</i> <i>Riosucio mestiza e indígena.</i> <i>Sector agropecuario y desarrollo rural: una mirada integral.</i> <i>Seguridad alimentaria Desastres y Cambio Climático en Colombia y la Región Andina.</i> <i>Sí a la metropolización del Centro-Sur de Caldas.</i> <i>Sistema Urbano y Ciudad Región del Eje Cafetero.</i> <i>Situación de amenaza, vulnerabilidad y riesgo en Colombia.</i> <i>Sol, clima y calentamiento global.</i> <i>Soluciones basadas en la naturaleza para la gestión del agua.</i> <i>Subregiones del departamento de Caldas.</i> <i>Taller "Síndromes de Sostenibilidad del Desarrollo en América Latina".</i> <i>Temas cívicos para agendas de desarrollo regional.</i> <i>Temas de Caldas.</i> <i>Tendencias del ahorro, la inversión y el crecimiento en Colombia.</i> <i>Tercera vía y desarrollo en Colombia.</i> <i>Territorio y Región: Caldas en la Ecorregión Cafetera.</i> <i>The Feminization of Agriculture? Economic Restructuring in Rural Latin America.</i> <i>Textos "verdes".</i> <i>Transporte Integrado para la Ciudad Región.</i> <i>UMBRA: la Ecorregión Cafetera en los Mundos de Samoga.</i> <i>Un contexto para el puerto de aguas profundas en Tribugá.</i> <i>Un contexto para el turismo regional en el entorno de Pacífico Tres.</i> <i>Un diálogo con la dinámica urbana.</i> <i>Un nuevo modelo educativo.</i> <i>Un nuevo modelo urbano.</i></p>
--	---	---

<p>Doscientos años de regresiones rurales en Colombia.</p> <p>"Economía colombiana es una de las más estables".</p> <p>ECONOMÍA POLÍTICA: Cartilla de Formación. Ecorregión cafetera y bioturismo.</p> <p>Educación e investigación, para la construcción de la Nación.</p> <p>Eje Cafetero: cambio climático y vulnerabilidad territorial.</p> <p>Eje Cafetero: construcción social e histórica del territorio.</p> <p>¿En qué quedó la economía? Un año de desequilibrios crecientes.</p> <p>El antiguo Ferrocarril de Caldas.</p> <p>El agua en Colombia: glosas.</p> <p>El agua en la biorregión caldense.</p> <p>El agua, un reto para la salud pública.</p> <p>El Agua en el Contexto Nacional y Regional.</p> <p>El cambio climático como factor transformador del territorio.</p> <p>El cuidado de la casa común: Agua y Clima.</p> <p>El desarrollo urbano y económico de Manizales.</p> <p>El desastre de Amero y la erupción del Ruiz.</p> <p>El desempleo seguirá alto y afectará el consumo interno del país.</p> <p>El Estado y la función del suelo urbano en Manizales.</p>	<p>Legalidad y sostenibilidad de la guadua en la Ecorregión Cafetera.</p> <p>Lo "esencial" de la Reforma Pensional en Colombia.</p> <p>Logística del transporte para la RAP del Eje Cafetero.</p> <p>Los albores de la civilización.</p> <p>Los guetos urbanos o la ciudad amable.</p> <p>Los Objetivos de Desarrollo Sostenible en Colombia y el aporte de la ciencia, la tecnología y la innovación.</p> <p>Los peajes en Colombia están sobreutilizados.</p> <p>Los pronósticos que se cumplieron y las tareas que quedan pendientes.</p> <p>Magdalena Centro como nodo andino intermodal.</p> <p>Manizales, ¿entrando a la era del conocimiento?</p> <p>Manizales: El futuro de la ciudad.</p> <p>Manizales: Foro del Agua 2019.</p> <p>Manizales: intervención y uso del suelo urbano.</p> <p>Manizales: un diálogo con su territorio.</p> <p>Manual de geología para ingenieros.</p> <p>Más espacio y oportunidades para el ciudadano.</p> <p>Más sombras que luces para la economía colombiana en 2019.</p> <p>Medio ambiente, mercado y Estado.</p>	<p>Un país con grandes retos ambientales.</p> <p>Un Plan de Acción para encausar el Megaproyecto San José.</p> <p>Un plan maestro de transporte "multi" pero no intermodal.</p> <p>Una lectura al PCC desde Pijao.</p> <p>Una mirada a los mares de Colombia.</p> <p>Una política comercial de transición para la agricultura.</p> <p>Una salida al mar para el occidente colombiano.</p> <p>Una visión sistémica del Aeropuerto del Café - AeroCAFÉ.</p> <p>Universidad, educación y región.</p> <p>Variabilidad Climática y Cambio Climático en Colombia.</p> <p>Veinte años de ordenamiento territorial en Colombia: experiencias, desafíos y herramientas para los actores territoriales.</p> <p>Vías lentas en el corazón del Paisaje Cultural Cafetero.</p> <p>Vida y desarrollo para el territorio del Atrato.</p> <p>Violencia y medio ambiente.</p> <p>Violencia y la recesión económica empañan primer aniversario de López Obrador.</p> <p>Visión retrospectiva y prospectiva del desarrollo regional.</p> <p>Vulnerabilidad de las laderas de Manizales.</p> <p>Vulnerabilidad de Río Blanco frente a la expansión urbana.</p>
---	---	--

... **Imágenes de complemento:**



PIB proyectado de las economías al 2050. Fuente: <https://imgcdn.larepublica.co>



América Latina 2002 – 2017: Izq: Pobreza y Pobreza extrema. Der: Gini del Ingreso. Fuente – Cepal

...

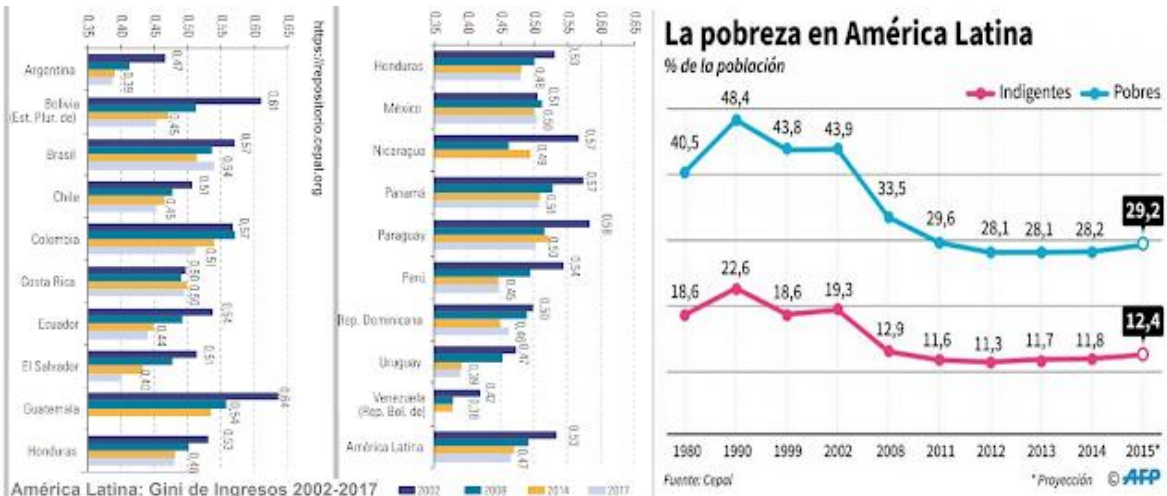


Imagen: Indicadores socio-económicos de América Latina. Cepal. Obsérvense las reducciones en el Gini y la pobreza en AL.

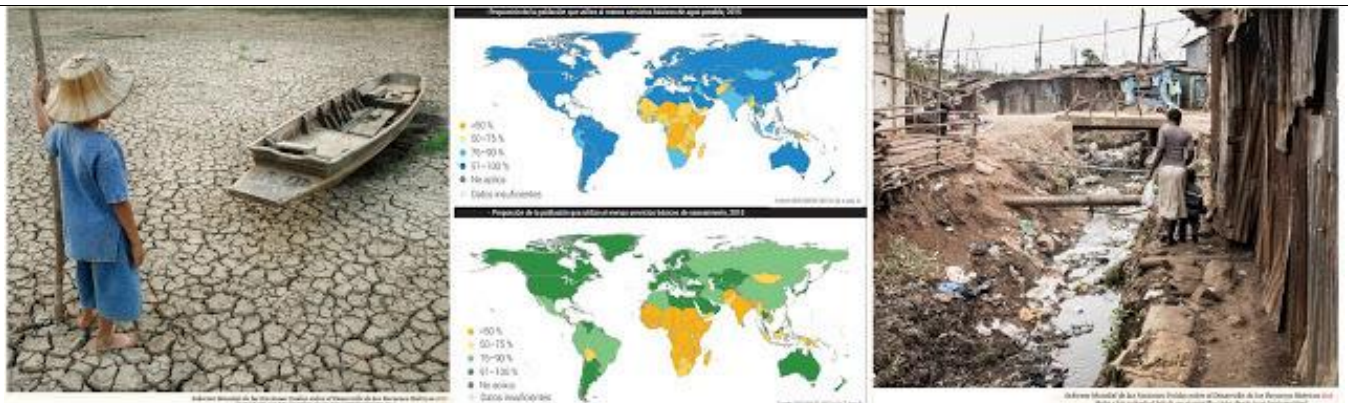


Imagen- Agua potable y saneamiento básico – Informe Mundial de las Naciones Unidas sobre el Desarrollo de los Recursos Hídricos 2019.

Documentos de GDE publicados en el Repositorio Institucional de la U.N. de Colombia